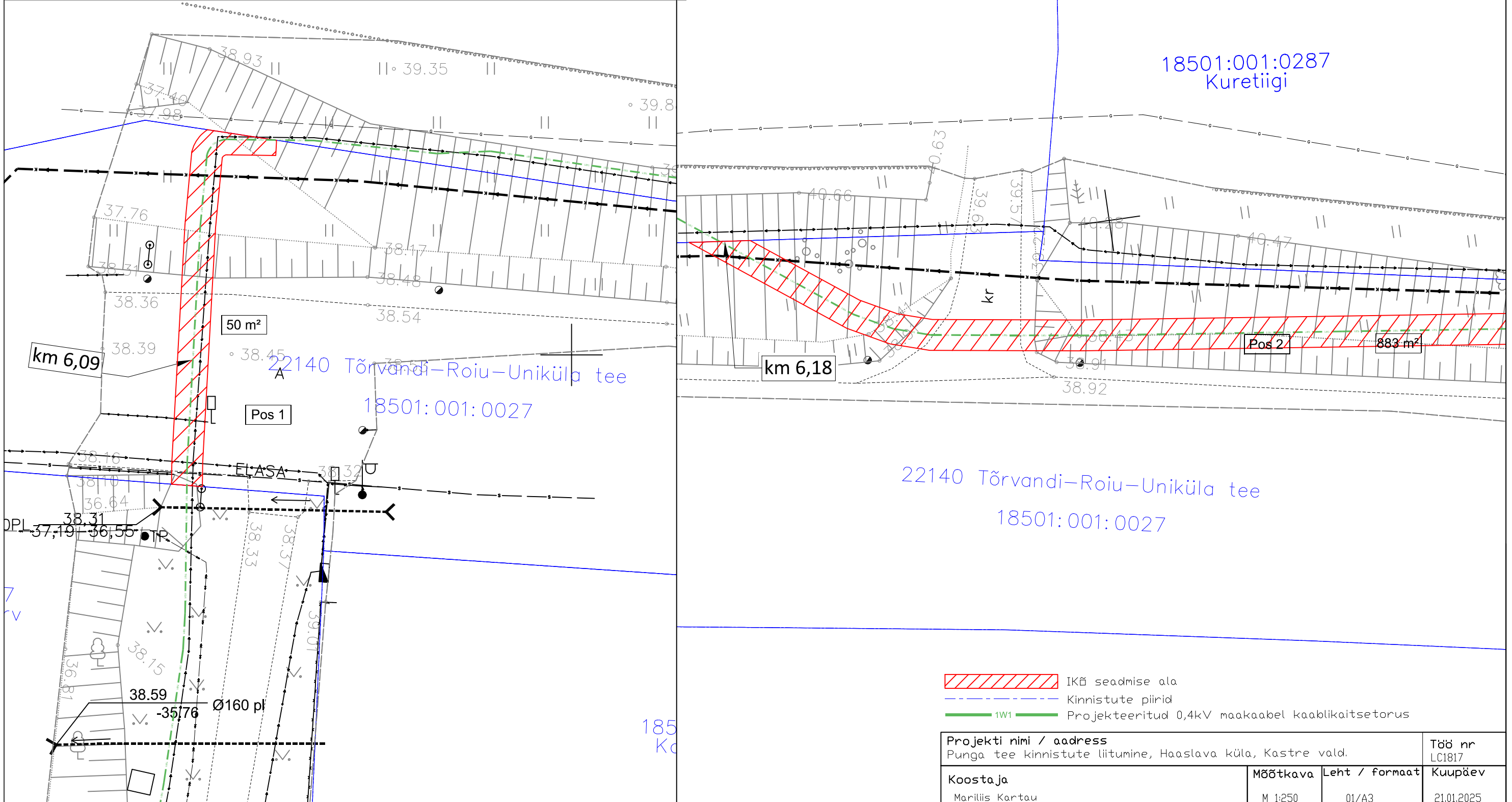


# ISIKLIKU KASUTUSÕIGUSE SEADMISE PLAAN

IKÕ ala Pos nr (plaanil)	Kinnistu registriosa nr	Katastriüksuse tunnus, nimi ja sihtotstarve	Asukoht riigitee (nr ja nimi) suhtes (lõigu algus ja lõpp km)	IKÕ ala pindala ruutmeetrites m <sup>2</sup>
Pos 1	3195750	18501:001:0027; 22140 Tõrvandi-Roiu-Uniküla tee; transpordimaa	22140 Tõrvandi-Roiu-Uniküla tee ristumine km 6,09	50
Pos 2	3195750	18501:001:0027; 22140 Tõrvandi-Roiu-Uniküla tee; transpordimaa	22140 Tõrvandi-Roiu-Uniküla tee kulgemine 6,18 - 6,62 km	865



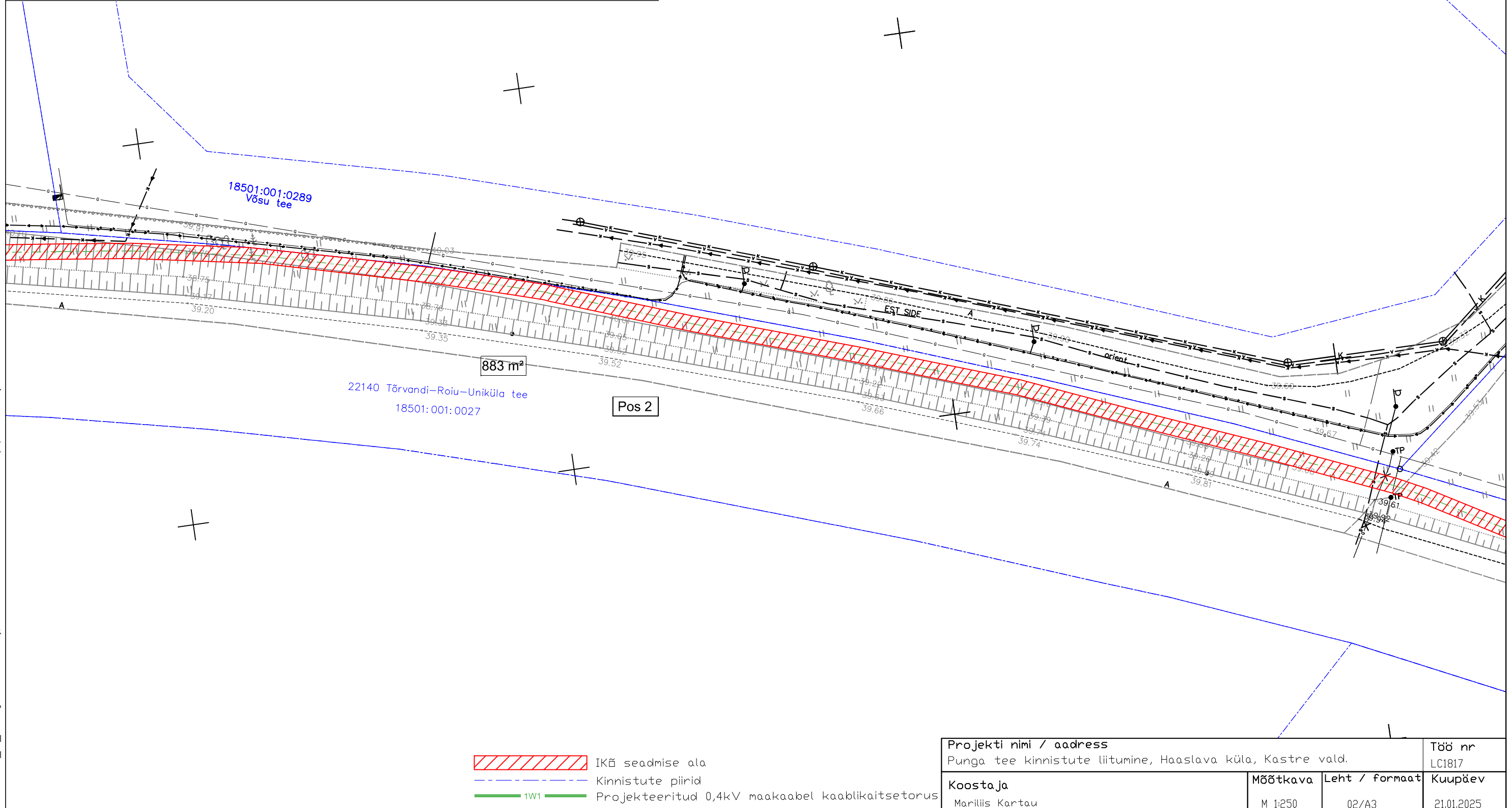
- IKÕ seadmise ala
- Kinnistute piirid
- 1W1 Projekteeritud 0,4kV maakaabel kaablikaitseturus




Projekti nimi / aadress Punga tee kinnistute liitumine, Haaslava küla, Kastre vald.		Töö nr LC1817
Koostaja Mariliis Kartau	Mõõtkava M 1:250	Leht / formaat 01/A3
		Kuupäev 21.01.2025

Filename: 18501\_001\_0027.dwg Plotted: Thursday, 27 March 2025 15:18:50 Plot Device: A3Landscape.pc5 Plotted by: Holtmann Slim

# ISIKLIKU KASUTUSÕIGUSE SEADMISE PLAAN

IKÕ ala Pos nr (plaanil)	Kinnistu registriosa nr	Katastriüksuse tunnus, nimi ja sihtotstarve	Asukoht riigitee (nr ja nimi) suhtes (lõigu algus ja lõpp km)	IKÕ ala pindala ruutmeetrites m <sup>2</sup>
Pos 1	3195750	18501:001:0027; 22140 Tõrvandi-Roiu-Uniküla tee; transpordimaa	22140 Tõrvandi-Roiu- Uniküla tee ristumine km 6,09	50
Pos 2	3195750	18501:001:0027; 22140 Tõrvandi-Roiu-Uniküla tee; transpordimaa	22140 Tõrvandi-Roiu- Uniküla tee kulgemine 6,18- 6,62 km	865

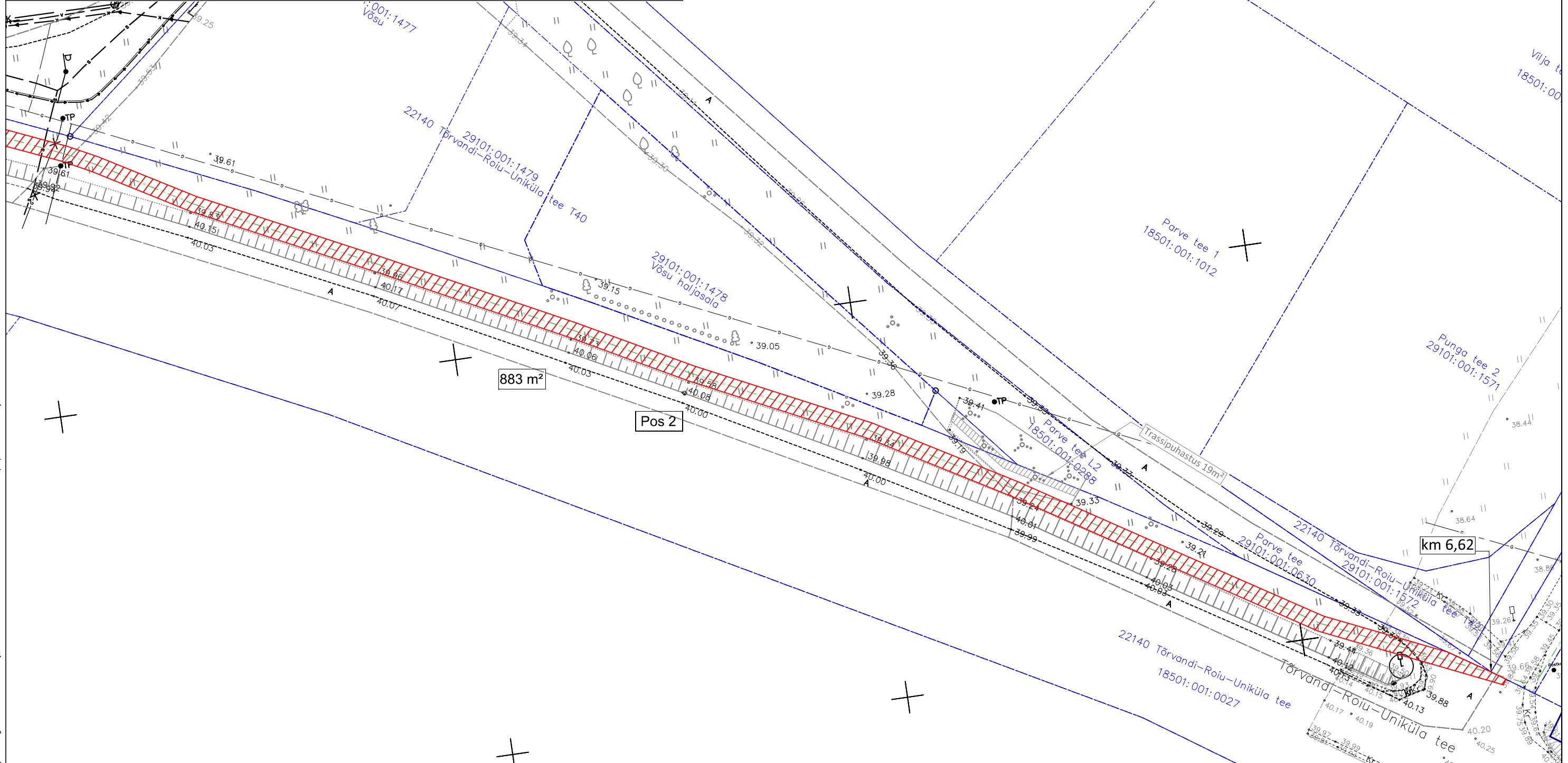


-  IKÕ seadmise ala
-  Kinnistute piirid
-  1W1 Projekteeritud 0,4kV maakaabel kaablikaitsetorus

Projekti nimi / aadress Punga tee kinnistute liitumine, Haaslava küla, Kastre vald.		Töö nr LC1817
Koostaja Mariliis Kartau	Mõõtkava M 1:250	Leht / formaat 02/A3
		Kuupäev 21.01.2025

# ISIKLIKU KASUTUSÕIGUSE SEADMISE PLAAN

IKÕ ala Pos nr (plaanil)	Kinnistu registriosa nr	Katastriüksuse tunnus, nimi ja sihtotstarve	Asukoht riigitee (nr ja nimi) suhtes (lõigu algus ja lõpp km)	IKÕ ala pindala ruutmeetrites m <sup>2</sup>
Pos 1	3195750	18501:001:0027; 22140 Tõrvandi-Roiu-Uniküla tee; transpordimaa	22140 Tõrvandi-Roiu- Uniküla tee ristumine km 6,09	50
Pos 2	3195750	18501:001:0027; 22140 Tõrvandi-Roiu-Uniküla tee; transpordimaa	22140 Tõrvandi-Roiu- Uniküla tee kulgemine 6,18- 6,62 km	865



- IKõ seadmise ala
- Kinnistute piirid
- Projekteeritud 0,4kV maakaabel kaablikaitsetorus

Projekti nimi / address Punga tee kinnistute liitumine, Haaslava küla, Kastre vald.		Töö nr LC1817
Koostaja Mariliis Kartau	Mõõtkava M 1:250	Leht / formaat 03/A3
		Kuupäev 21.01.2025